
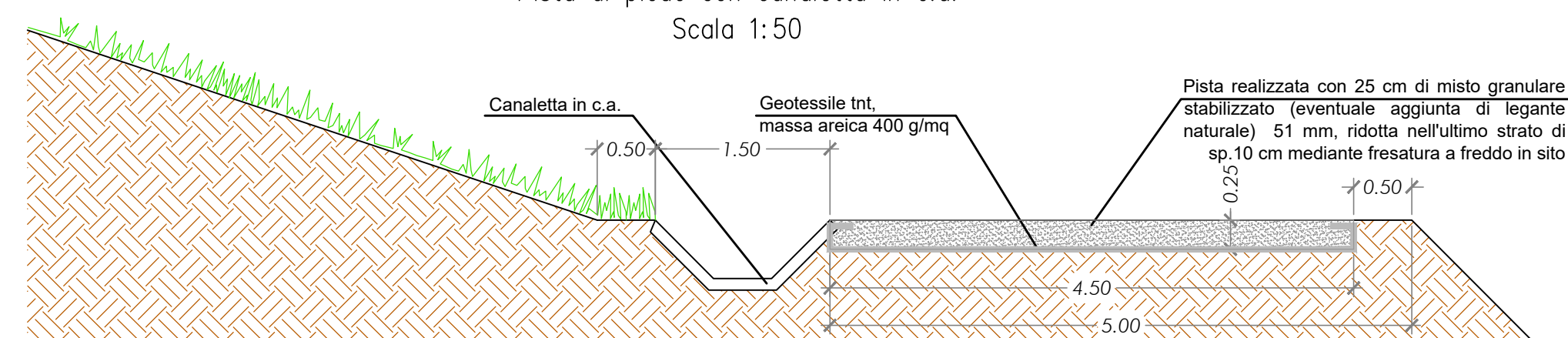













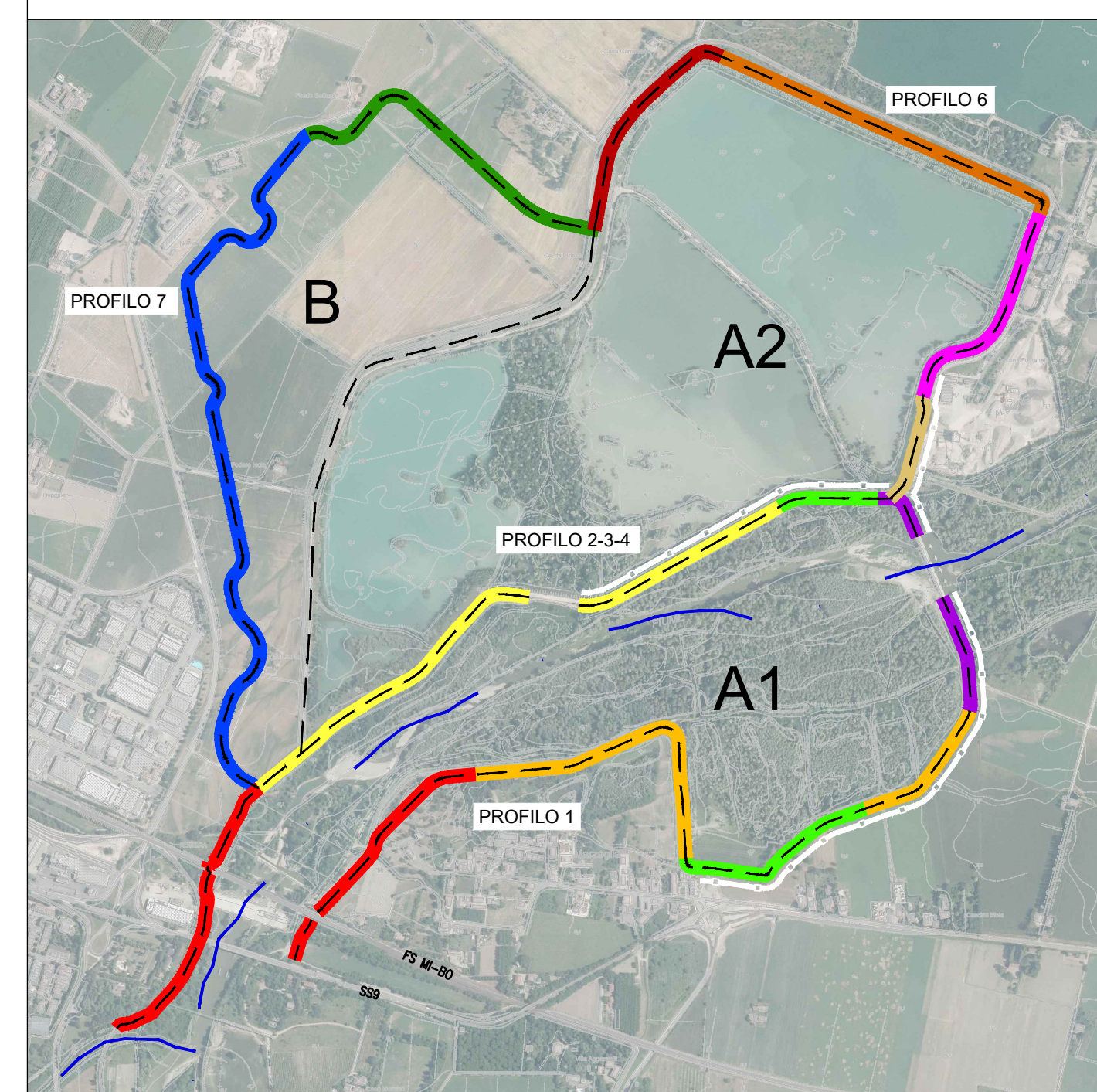
Scala 1:100



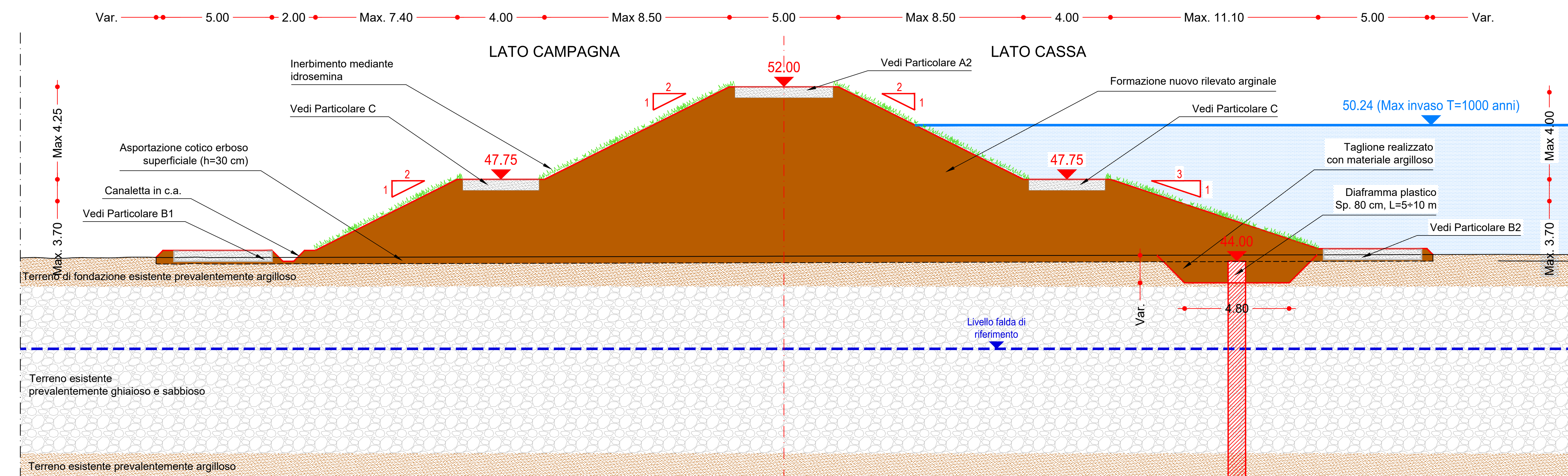
Scala 1:50



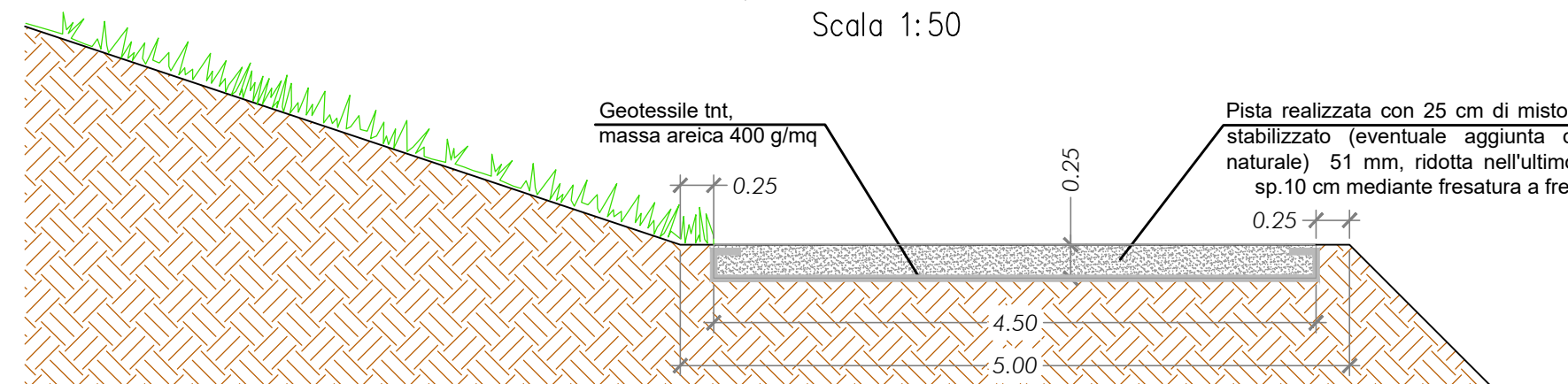
- |   |   |
|---|---|
|  Sezione tipo A  |  Sezione tipo E  |
|  Sezione tipo B  |  Sezione tipo F  |
|  Sezione tipo C  |  Sezione tipo G  |
|  Sezione tipo D1 |  Sezione tipo G2 |
|  Sezione tipo D2 |  Sezione tipo G3 |
|   |  Sezione tipo H  |



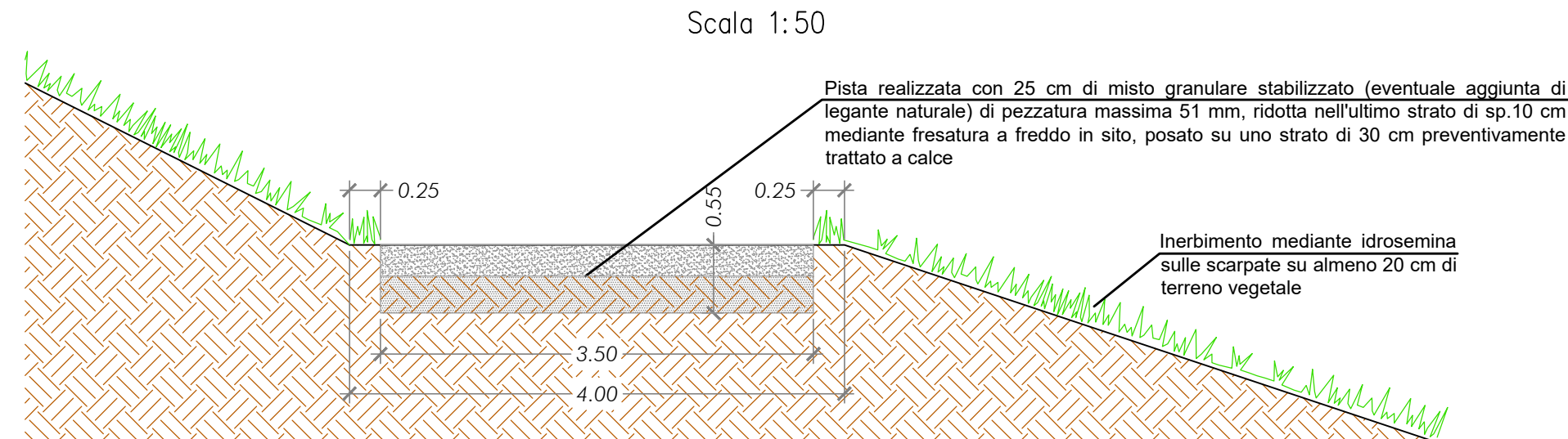
Scala 1:100



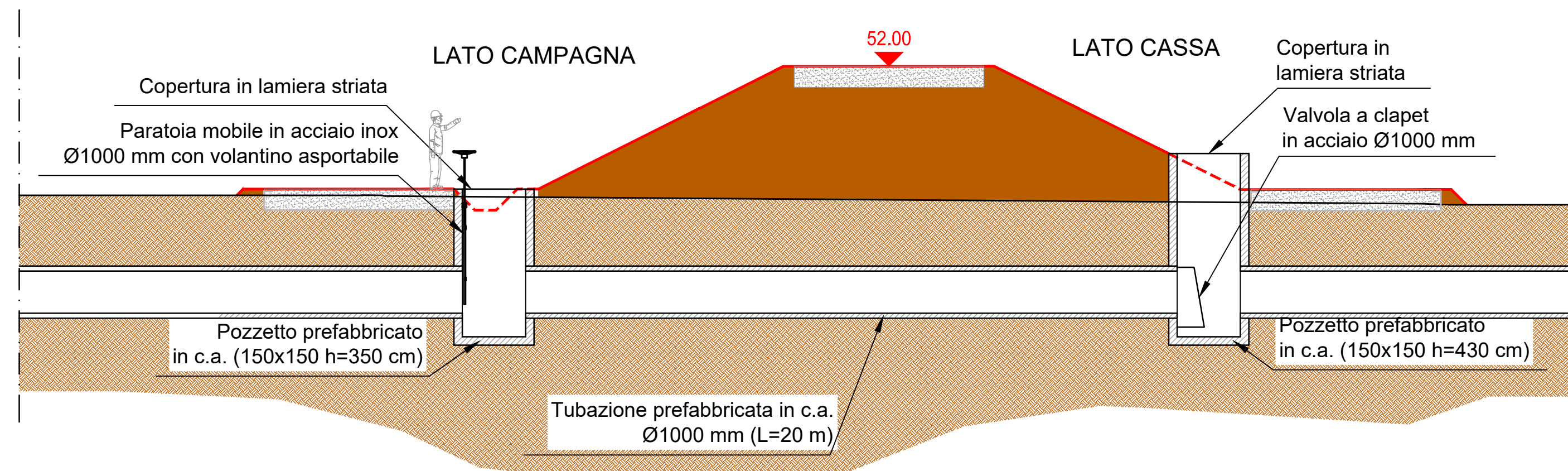
Pista al piede senza canaletta in c.a.



Bancate intermedie



Scala 1:100










AGENZIA INTERREGIONALE PER IL FIUME PO – PARMA  
Strada Giuseppe Garibaldi 75, I-43121 Parma

MO-E-1357 - ADEGUAMENTO DEI MANUFATTI DI REGOLAZIONE E SFIORO DELLA CASSA DI ESPANSIONE DEL FIUME SECCHIA COMPRESIVO DELLA PREDISPOSIZIONE DELLA POSSIBILITÀ DI REGOLAZIONE IN SITUAZIONI EMERGENZIALI ANCHE PER PIENI ORDINARIE IN RELAZIONE ALLA CAPACITÀ DI DEFUSSO DEL TRATTO ARGINATO (EX CODICE 10969) E AVVIO DELL'ADEGUAMENTO IN QUOTA E POTENZIAMENTO STRUTTURALE DEI RILEVATI ARGINALI DEL SISTEMA CASSA ESPANSIONE ESISTENTE

MO-E-1273 - LAVORI DI AMPLIAMENTO E ADEGUAMENTO DELLA CASSA DI  
ESPANSIONE DEL FIUME SECCHIA NEL COMUNE DI RUBIERA (RE)  
(ACCORDO DI PROGRAMMA MINISTERO - RER - PARTE A)

PROGETTO DEFINITIVO

**Intervento M: Arginature di contenimento dell'invaso in ampliamento**  
**Sezioni tipo e particolari costruttivi**

TAV. N° <b>M.5</b>	<b>IL SACERDOTTINO: TEMPERANZA DI PROFESSIONISTI</b> <b>CAPISOPRINO MANICATURA</b> <b>PROTEZIONE GONNOLI</b> - <b>INGENIERA GRAFICA E STRUTTURALE</b> 		<b>MANDANTE</b> <b>PROGETTO CIVILE 7820</b> - <b>MODULISTICA BIOLOGICA E</b> <b>PROGETTO</b> - <b>ARCHITETTURA</b> 		<b>PER IL R.U.P.</b> <b>IL PROGETTISTA GENERALE</b> <b>DOTT. ING. FELVIO SERBANE</b>	
	<b>MANDANTE</b> <b>INGENIERA STRUTTURALE</b> <b>ING. MARCO C. DI BRAGN</b> <b>ING. DANIELA C. GARNET</b>		<b>MANDANTE</b> <b>GEOLOGA</b> 		<b>IL R.U.P.</b> <b>DOTT. ING.</b> <b>FEDERICA PELLEGRINI</b>	
TAV. N° <b>M.6</b>	<b>MANDANTE</b> <b>ARCHITETTURA</b> 		<b>MANDANTE</b> <b>ARCHITETTURA</b> 		<b>IL R.U.P.</b> <b>DOTT. ING.</b> <b>FEDERICA PELLEGRINI</b>	
	<b>MANDANTE</b> <b>INGENIERA GEOTECNICA</b> 		<b>MANDANTE</b> <b>STUDIO PANDAKOVIC</b> 		<b>IL R.U.P.</b> <b>DOTT. ING.</b> <b>FEDERICA PELLEGRINI</b>	
TAV. N° <b>M.7</b>	<b>CONSULENZA</b> <b>INGENIERA GEOTECNICA</b> <b>PROF. ING. FRANCESCO COLLESELLI</b> <b>ING. GIOVANNI COLLESELLI</b>		<b>CONSULENZA</b> <b>PIATTAFORMA DI ESPANSIONE</b> <b>GEOM. MARCO SOZZE</b>		<b>CONSULENZA</b> <b>VALUTAZIONE ARCHEOLOGICA</b> <b>DOTT. MARIA IVANNA TONINO</b>	
	<b>REV. DATA</b> <b>01 AGOSTO 2011</b>		<b>DESCRIZIONE MODIFICA</b> <b>DETERMINAZIONE art. 18 LR 4/2018</b>		<b>REDAZIONE</b> <b>CONTR. APPR.</b>	
<b>DATA 2.7.2011 (revisi)</b>					<b>DATA: 8.12.2019</b> <b>CONTR. APPR.</b>	